



ПРАВИТЕЛЬСТВО МОСКВЫ

ДЕПАРТАМЕНТ КУЛЬТУРНОГО НАСЛЕДИЯ ГОРОДА МОСКВЫ

П Р И К А З

29 марта 2016 г.

№ 196

**О включении выявленного объекта культурного наследия  
"Палаты камергера В.И.Мошкова, 1752 г., архитектор Д.В.Ухтомский"  
по адресу: ул. Покровка, д. 31, стр. 3 в единый государственный реестр  
объектов культурного наследия (памятников истории и культуры)  
народов Российской Федерации в качестве объекта культурного  
наследия регионального значения (памятника), об утверждении границ  
его территории и предмета охраны**

В соответствии со статьями 3.1, 18 Федерального закона от 25 июня 2002 г. № 73-ФЗ "Об объектах культурного наследия (памятниках истории и культуры) народов Российской Федерации", постановлением Правительства Москвы от 27 октября 2015 г. № 700-ПП "Об утверждении Положения о включении выявленного объекта культурного наследия в единый государственный реестр объектов культурного наследия (памятников истории и культуры) народов Российской Федерации в качестве объекта культурного наследия регионального значения или объекта культурного наследия местного (муниципального) значения" **приказываю:**

1. Согласиться с заключением (актом) государственной историко-культурной экспертизы, выполненным аттестованным экспертом по проведению государственной историко-культурной экспертизы А.Л.Баталовым (приказ Росохранкультуры от 10 декабря 2010 г. № 448, приказ Министерства культуры Российской Федерации от 24 февраля 2012 г. № 135), содержащим вывод об обоснованности включения выявленного объекта культурного наследия "Палаты камергера В.И.Мошкова, 1752 г., архитектор Д.В.Ухтомский" по адресу: ул. Покровка, д. 31, стр. 3 в единый государственный реестр объектов культурного наследия (памятников истории и культуры) народов Российской Федерации в качестве объекта культурного наследия регионального значения (памятника) с наименованием "Палаты камергера В.И.Мошкова, 1752 г., архитектор Д.В.Ухтомский".

2. Включить выявленный объект культурного наследия "Палаты камергера В.И.Мошкова, 1752 г., архитектор Д.В.Ухтомский" по адресу:

ул. Покровка, д. 31, стр. 3 в единый государственный реестр объектов культурного наследия (памятников истории и культуры) народов Российской Федерации в качестве объекта культурного наследия регионального значения (памятника) с наименованием "Палаты камергера В.И.Мошкова, 1752 г., архитектор Д.В.Ухтомский".

3. Утвердить границы территории объекта культурного наследия регионального значения (памятника) "Палаты камергера В.И.Мошкова, 1752 г., архитектор Д.В.Ухтомский" по адресу: ул. Покровка, д. 31, стр. 3 и режим ее использования согласно приложениям 1, 2, 3 к настоящему приказу.

4. Утвердить предмет охраны объекта культурного наследия регионального значения (памятника) "Палаты камергера В.И.Мошкова, 1752 г., архитектор Д.В.Ухтомский" по адресу: ул. Покровка, д. 31, стр. 3 согласно приложению 4 к настоящему приказу.

5. Исключить выявленный объект культурного наследия "Палаты камергера В.И.Мошкова, 1752 г., архитектор Д.В.Ухтомский" по адресу: ул. Покровка, д. 31, стр. 3 из перечня выявленных объектов культурного наследия.

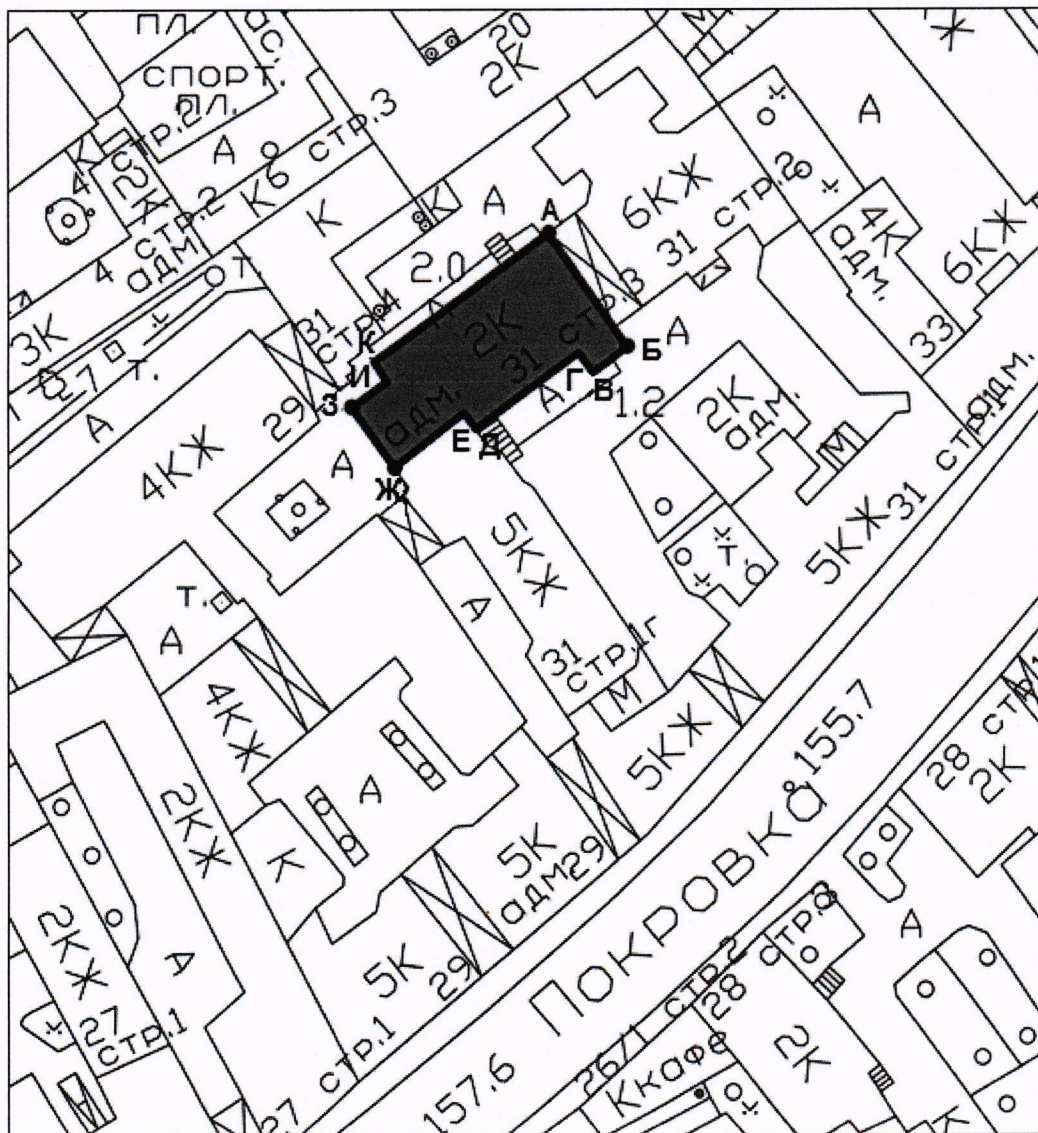
6. Контроль за выполнением настоящего приказа возложить на заместителя руководителя Департамента культурного наследия города Москвы – главного археолога города Москвы Л.В.Кондрашева.

Руководитель





А.А.Емельянов

**Схема границ территории объекта культурного наследия регионального значения (памятника)**  
**"Палаты камергера В.И.Мошкова, 1752 г., архитектор Д.В.Ухтомский"**  
**по адресу: ул. Покровка, д. 31, стр. 3**



Условные обозначения:

 - границы территории объекта культурного наследия регионального значения (памятника);

 - объект культурного наследия регионального значения (памятник)  
"Палаты камергера В.И.Мошкова, 1752 г., архитектор Д.В.Ухтомский".

**Описание границ территории объекта культурного наследия  
регионального значения (памятника)  
"Палаты камергера В.И.Мошкова, 1752 г., архитектор Д.В.Ухтомский"  
по адресу: ул. Покровка, д. 31, стр. 3**

Границы территории объекта культурного наследия регионального значения (памятника) проходят по периметру здания от точки А на юго-восток до точки Б (литеры А-Б), от точки Б на юго-запад до точки В (литеры Б-В), от точки В на северо-запад до точки до точки Г (литеры В-Г), от точки Г на юго-запад до точки Д (литеры Г-Д), от точки Д на северо-запад до точки Е (литеры Д-Е), от точки Е на юго-запад до точки Ж (литеры Е-Ж), от точки Ж до точки З на северо-запад (литеры Ж-З), от точки З на северо-восток до точки И (литеры З-И), от точки И на северо-запад до точки К (литеры И-К), от точки К на северо-восток до точки А (литеры К-А).

| Координаты характерных точек в местной системе координат (МСК) |           |
|--|-----------|
| Х  | У         |
| 9469,119   | 10481,964 |
| 9480,113   | 10467,783 |
| 9475,654   | 10464,331 |
| 9473,732   | 10466,909 |
| 9460,174   | 10456,958 |
| 9458,644   | 10459,119 |
| 9449,441   | 10451,927 |
| 9443,826   | 10459,870 |
| 9448,466   | 10463,178 |
| 9446,729   | 10465,774 |