



МИНИСТЕРСТВО КУЛЬТУРЫ РОССИЙСКОЙ ФЕДЕРАЦИИ



*11 января 2016.*

№ 1

**О включении выявленных объектов культурного наследия в единый государственный реестр объектов культурного наследия (памятников истории и культуры) народов Российской Федерации в качестве объектов культурного наследия федерального значения в составе объекта культурного наследия федерального значения «Ансамбль Ново-Иерусалимского монастыря XVII-XIX веков» (Московская область) и утверждении границ их территории**

В соответствии с пунктом 5 статьи 3.1, статьёй 18 Федерального закона от 25 июня 2002 г. № 73-ФЗ «Об объектах культурного наследия (памятниках истории и культуры) народов Российской Федерации» (Собрание законодательства Российской Федерации, 2002, № 26, ст. 2519; 2003, № 9, ст. 805; 2004, № 35, ст. 3607; 2005, № 23, ст. 2203; 2006, № 1, ст. 10; № 52 (ч. I), ст. 5498; 2007, № 1 (ч. I), ст. 21; № 27, ст. 3213; № 43, ст. 5084; № 46, ст. 5554; 2008, № 20, ст. 2251; № 29 (ч. I), ст. 3418; № 30 (ч. II), ст. 3616; 2009, № 51, ст. 6150; 2010, № 43, ст. 5450; № 49, ст. 6424; № 51 (ч. III), ст. 6810; 2011, № 30 (ч. I), ст. 4563; № 45, ст. 6331; № 47, ст. 6606; № 49 (ч. I), ст. 7015, ст. 7026; 2012, № 31, ст. 4322; № 47, ст. 6390; № 50 (ч. V), ст. 6960; 2013, № 17, ст. 2030; № 19, ст. 2331; № 30 (ч. I), ст. 4078; 2014, № 43, ст. 5799; № 49 (ч. VI), ст. 6928; 2015, № 10, ст. 1420, № 29 (ч. I), ст. 4359), пунктами 5.3.7 и 5.4.3 Положения о Министерстве культуры Российской Федерации, утверждённого постановлением Правительства Российской Федерации от 20 июля 2011 г. № 590 (Собрание законодательства Российской Федерации, 2011, № 31, ст. 4758; № 44, ст. 6272; 2012, № 6, ст. 688; № 17, ст. 2018; № 26, ст. 3524; № 37, ст. 5001; № 39, ст. 5270; 2013, № 3, ст. 204; № 8, ст. 841; № 31, ст. 4239; № 33, ст. 4386; № 41,

ст. 5182; № 45, ст. 5822; 2014, № 9, ст. 909; № 30 (ч. II), ст. 4305; № 40 (ч. III), ст. 5426; № 48, ст. 6860; 2015, № 2, ст. 491; № 4, ст. 664; № 9, ст. 1339, № 17 (ч. IV), ст. 2565, № 18, ст. 2728, № 20, ст. 2919) п р и к а з ы в а ю:

1. Включить выявленные объекты культурного наследия (памятники) согласно приложению № 1 к настоящему приказу в единый государственный реестр объектов культурного наследия (памятников истории и культуры) народов Российской Федерации в качестве объектов культурного наследия федерального значения в составе объекта культурного наследия федерального значения «Ансамбль Ново-Иерусалимского монастыря XVII-XIX веков» (Московская область, Истринский район, г. Истра).

2. Утвердить границы территории указанных в приложении № 1 к настоящему приказу выявленных объектов культурного наследия, включаемых в единый государственный реестр объектов культурного наследия (памятников истории и культуры) народов Российской Федерации в качестве объектов культурного наследия федерального значения, согласно приложению № 2 и приложению № 3 к настоящему приказу.

3. Контроль за исполнением настоящего приказа возложить на статс-секретаря - заместителя Министра Г.У. Пирумова.

Министр



В.Р.Мединский

Копия верна

Консультант отдела делопроизводства и архива

Департамента управления делами

Печникова И. В.



**Выявленные объекты культурного наследия, включаемые в единый государственный реестр объектов культурного наследия (памятников истории и культуры) народов Российской Федерации в качестве объектов культурного наследия федерального значения в составе объекта культурного наследия федерального значения «Ансамбль Ново-Иерусалимского монастыря XVII-XIX веков» (Московская область)**

Наименование, даты создания, основных изменений (перестроек) объекта, вид объекта культурного наследия	Местонахождение объекта культурного наследия
Ансамбль Ново-Иерусалимского монастыря, XVII-XIX веков:	Московская область, Истринский район, г. Истра
монастырская гостиница № 1 (основание), XIX век (памятник)	Московская область, Истринский район, г. Истра, ул. Советская, в 53 м к юго-востоку от объекта культурного наследия федерального значения «Надвратная церковь Входа Господня в Иерусалим со Святыми воротами» и в 24 м к северо-востоку от юго-восточного угла объекта культурного наследия федерального значения «Школа церковно-приходская»
монастырская гостиница № 2 (основание), XIX век (памятник)	Московская область, Истринский район, г. Истра, ул. Советская, в 85 м к востоку от объекта культурного наследия федерального значения «Надвратная церковь Входа Господня в Иерусалим со Святыми воротами» и в 50 м к северо-востоку от юго-восточного угла объекта культурного наследия федерального значения «Школа церковно-приходская»

Приложение № 2  
приказу Министерства культуры  
Российской Федерации  
от « 11 » *сентября* 2016 г. №  1

### Описание


**границ территории выявленного объекта культурного наследия  
«Монастырская гостиница № 1 (основание)», XIX век, включаемого в единый  
государственный реестр объектов культурного наследия (памятников истории  
и культуры) народов Российской Федерации в качестве объекта культурного  
наследия федерального значения в составе объекта культурного наследия  
федерального значения «Ансамбль Ново-Иерусалимского монастыря XVII-  
XIX веков» (Московская область)**


Границы территории объекта культурного наследия проходят следующим образом: исходная угловая точка 1 находится на газоне в 17 м на северо-северо-восток от северо-восточного угла объекта культурного наследия федерального значения «Школа церковно-приходская» (далее – церковная школа). Далее 30 м на восток до угловой точки 2. Угловая точка 2 находится на газоне в 38 м на северо-восток от северо-восточного угла здания церковной школы. Далее 25 м на юг до угловой точки 3. Угловая точка 3 находится в 3 м от вентиляционной шахты общественного туалета и в 35 м на восток от восточной стены здания церковной школы. Угловая точка 4 находится в дворовой зоне церковной школы на заасфальтированной территории в 6 м на восток от восточной стены здания церковной школы и в 25 м на юг от исходной угловой точки 1.


**Карта (схема) границ территории выявленного объекта культурного наследия «Монастырская гостиница № 1 (основание)», XIX век, включаемого в единый государственный реестр объектов культурного наследия (памятников истории и культуры) народов Российской Федерации в качестве объекта культурного наследия федерального значения в составе объекта культурного наследия федерального значения «Ансамбль Ново-Иерусалимского монастыря XVII-XIX веков» (Московская область)**



### Условные обозначения

 - Объект культурного наследия  
«Монастырская гостиница № 1 (основание)», XIX век

 - граница территории объекта культурного наследия

 - существующие постройки

\*3 - поворотные точки границ территории

**Координаты**

**поворотных (характерных) точек к карте (схеме) границ территории выявленного объекта культурного наследия «Монастырская гостиница № 1 (основание)», XIX век, включаемого в единый государственный реестр объектов культурного наследия (памятников истории и культуры) народов Российской Федерации в качестве объекта культурного наследия федерального значения в составе объекта культурного наследия федерального значения «Ансамбль Ново-Иерусалимского монастыря XVII-XIX веков» (Московская область)**

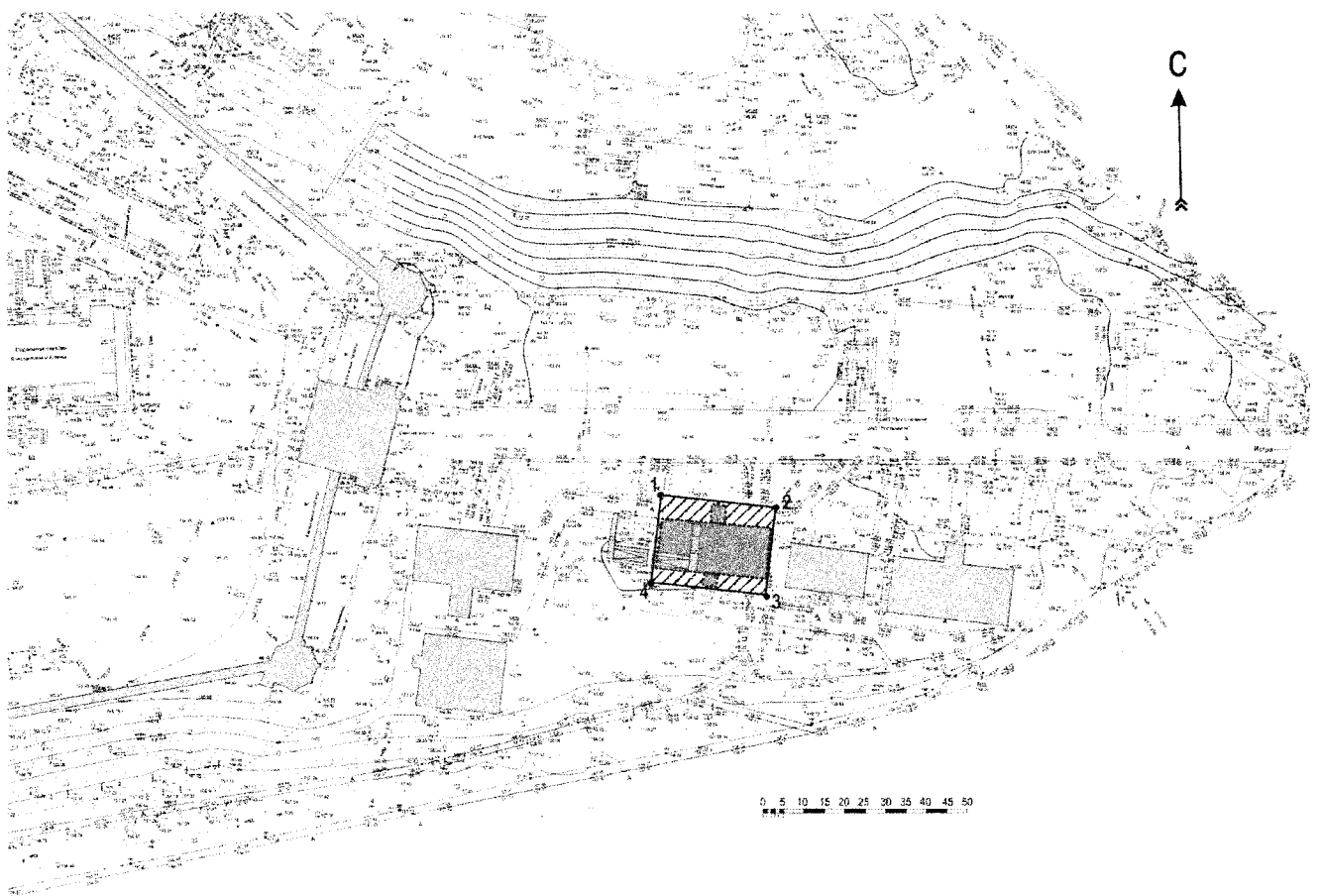
№ точки	Координаты характерных (поворотных) точек в местной системе координат МСК-50	
	X	Y
1	1335437,17	487830,36
2	1335461,93	487828,08
3	1335459,20	487805,35
4	1335434,35	487808,00

### Описание


**границ территории выявленного объекта культурного наследия  
«Монастырская гостиница № 2 (основание)», XIX век, включаемого в единый  
государственный реестр объектов культурного наследия (памятников истории  
и культуры) народов Российской Федерации в качестве объекта культурного  
наследия федерального значения в составе объекта культурного наследия  
федерального значения «Ансамбль Ново-Иерусалимского монастыря XVII-  
XIX веков» (Московская область)**


Границы территории объекта культурного наследия проходят следующим образом: исходная угловая точка 1 находится на газоне в 44 м на северо-восток от северо-восточного угла объекта культурного наследия федерального значения «Школа церковно-приходская» (далее – церковная школа) и в 40 м от северо-западного угла объекта культурного наследия федерального значения «Гостиница западная» (далее – гостиница западная). Далее 31 м на восток. Угловая точка 2 находится на газоне в 11 м на северо-запад от северо-западного угла гостиницы западной. Далее 24 м на юг. Угловая точка 3 находится на асфальтированной дороге на юго-запад от юго-западного угла гостиницы западной. Угловая точка 4 находится в 2 м от вентиляционной шахты общественного туалета, в 41 м на восток от восточной стены здания церковной школы и в 24 м на юг от исходной угловой точки 1.


**Карта (схема) границ территории выявленного объекта культурного наследия «Монастырская гостиница № 2 (основание)», XIX век, включаемого в единый государственный реестр объектов культурного наследия (памятников истории и культуры) народов Российской Федерации в качестве объекта культурного наследия федерального значения в составе объекта культурного наследия федерального значения «Ансамбль Ново-Иерусалимского монастыря XVII-XIX веков» (Московская область)**



### Условные обозначения

 - Объект культурного наследия «Монастырская гостиница № 2 (основание)», XIX век

 - граница территории объекта культурного наследия

 - существующие постройки

\*3 - поворотные точки границ территории



**Координаты**  
**поворотных (характерных) точек к карте (схеме) границ территории**  
**выявленного объекта культурного наследия «Монастырская гостиница № 2**  
**(основание)», XIX век, включаемого в единый государственный реестр**  
**объектов культурного наследия (памятников истории и культуры) народов**  
**Российской Федерации в качестве объекта культурного наследия**  
**федерального значения в составе объекта культурного наследия федерального**  
**значения «Ансамбль Ново-Иерусалимского монастыря XVII-XIX веков»**  
**(Московская область)**

№ точки	Координаты характерных (поворотных) точек в местной системе координат МСК-50	
	X	Y
1	1335467,73	487827,35
2	1335494,20	487824,90
3	1335492,29	487802,27
4	1335465,20	487804,86