



ПРАВИТЕЛЬСТВО МОСКВЫ

ДЕПАРТАМЕНТ КУЛЬТУРНОГО НАСЛЕДИЯ ГОРОДА МОСКВЫ

П Р И К А З

02 февраля 2016 г.

№ 43

О включении объекта, обладающего признаками объекта культурного наследия, по адресу: ул. Хромова, д. 40 в перечень выявленных объектов культурного наследия города Москвы и об утверждении границ его территории

В соответствии со статьями 3.1 и 16.1 Федерального закона от 25 июня 2002 г. № 73-ФЗ "Об объектах культурного наследия (памятниках истории и культуры) народов Российской Федерации", приказом Министерства культуры Российской Федерации от 2 июля 2015 г. № 1905 "Об утверждении порядка проведения работ по выявлению объектов, обладающих признаками объекта культурного наследия, и государственному учету объектов, обладающих признаками объекта культурного наследия" и постановлением Правительства Москвы от 26 августа 2015 г. № 548-ПП "Об утверждении Порядка организации работы по установлению историко-культурной ценности объекта, обладающего признаками объекта культурного наследия" **приказываю:**

1. По результатам работы по установлению историко-культурной ценности объекта, обладающего признаками объекта культурного наследия, изложенным в пояснительной записке (прилагается к настоящему приказу):

1.1. Отнести объект, обладающий признаками объекта культурного наследия, "Корпус ткацкой фабрики, 1900-е (позже пожарной части) села Черкизова, 1910-е гг.", расположенный по адресу: ул. Хромова, д. 40, к выявленным объектам культурного наследия города Москвы с наименованием "Пожарная часть села Черкизова, 1900-е гг., 1920-е гг." (далее – Объект).

1.2. Утвердить границы территории Объекта согласно приложениям 1 и 2 к настоящему приказу.

1.3. Исключить Объект из списка объектов, обладающих признаками объекта культурного наследия.

1.4. Включить Объект в перечень выявленных объектов культурного наследия.

2. Контроль за выполнением настоящего приказа возложить на заместителя руководителя Департамента культурного наследия города Москвы – главного археолога города Москвы Л.В.Кондрашева.

Руководитель

A handwritten signature in blue ink, consisting of several overlapping loops and lines, positioned between the title 'Руководитель' and the name 'А.А.Емельянов'.

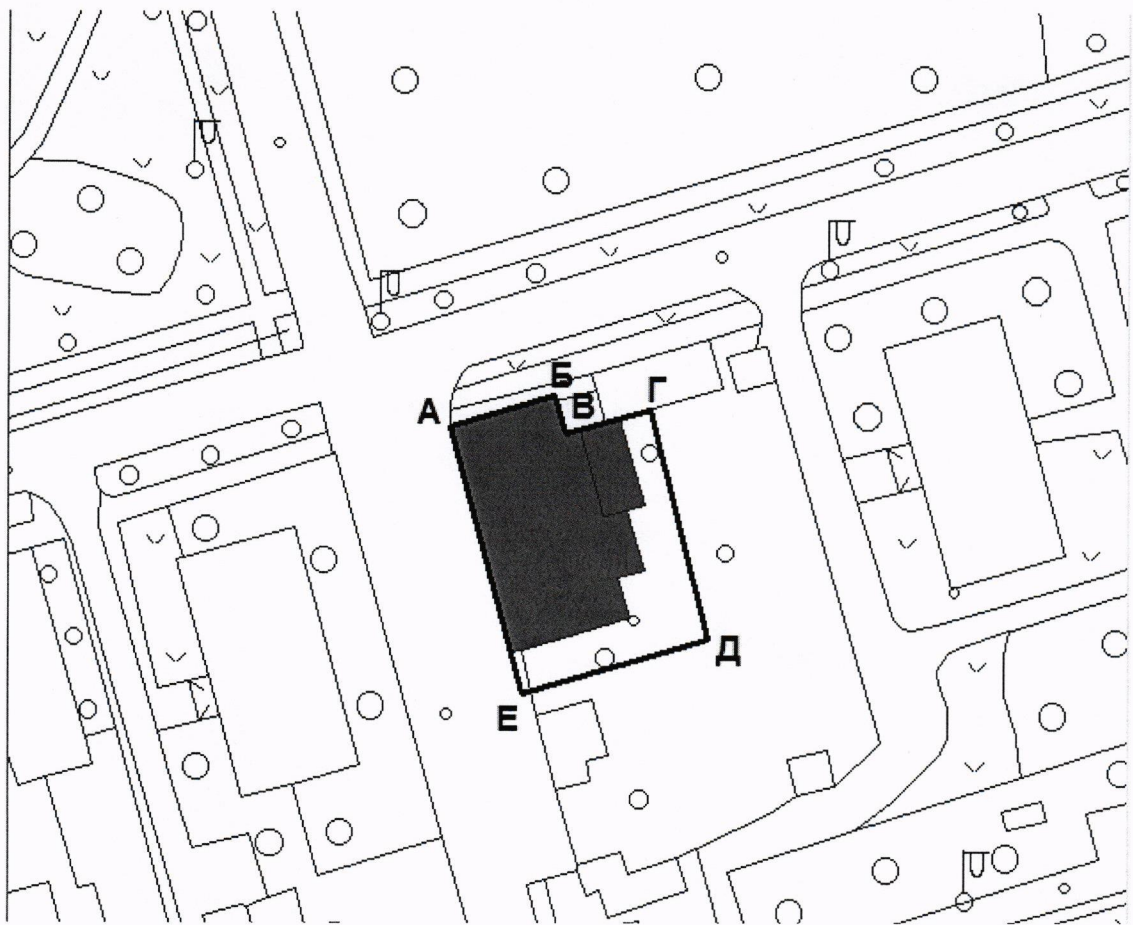
А.А.Емельянов

Приложение 1
к приказу Департамента культурного
наследия города Москвы
от "02" февраля 2016 г. № 43



Схема границ территории выявленного объекта культурного наследия

"Пожарная часть села Черкизова, 1900-е гг., 1920-е гг."

Адрес: ул. Хромова, д. 40



Условные обозначения:

-  - границы территории выявленного объекта культурного наследия
-  - выявленный объект культурного наследия: "Пожарная часть села Черкизова, 1900-е гг., 1920-е гг."

Приложение 2
к приказу Департамента культурного
наследия города Москвы
от "02" февраля 2016 г. № 43

**Описание границ территории
выявленного объекта культурного наследия**

"Пожарная часть села Черкизова, 1900-е гг., 1920-е гг."

Адрес: ул. Хромова, д. 40

Границы территории выявленного объекта культурного наследия проходят по фасаду здания на северо-восток (литеры А-Б), далее также по фасаду здания поворачивают на юг (литеры Б-В), затем следуют на восток (литеры В-Г), далее проходят на юг (литеры Г-Д), затем поворачивают на запад (литеры Д-Е), далее проходят на север (литеры Е-А).

X	Y
14171,577	14929,197
14183,832	14932,754
14185,134	14928,309
14194,981	14931,181
14201,848	14904,417
14179,934	14898,180
